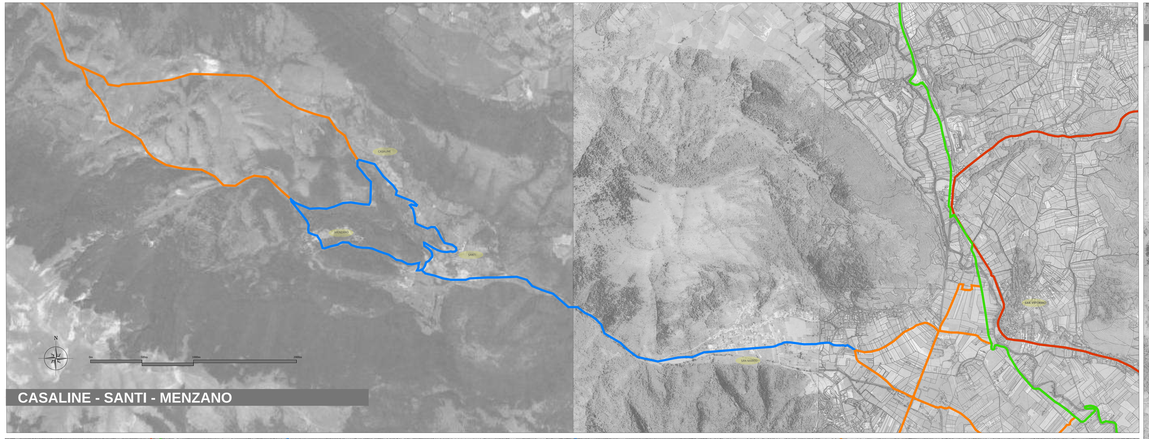

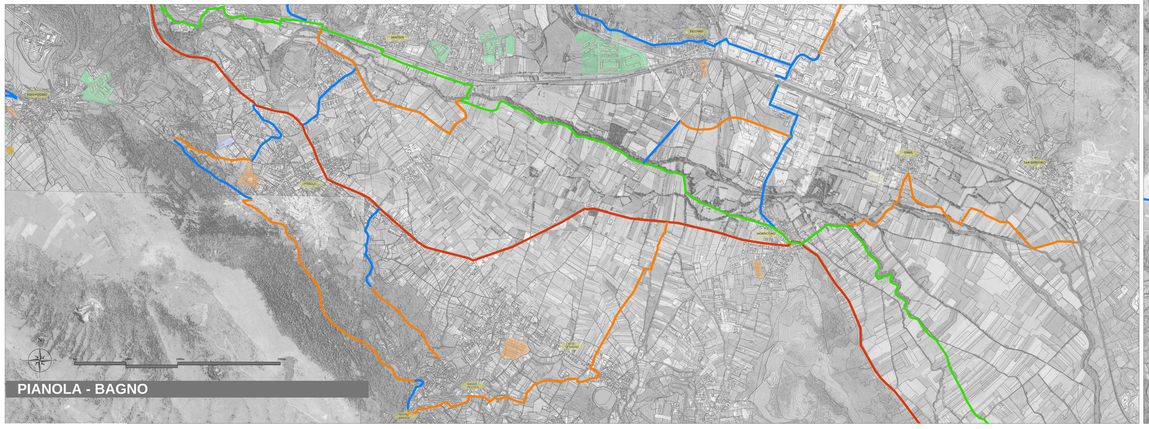

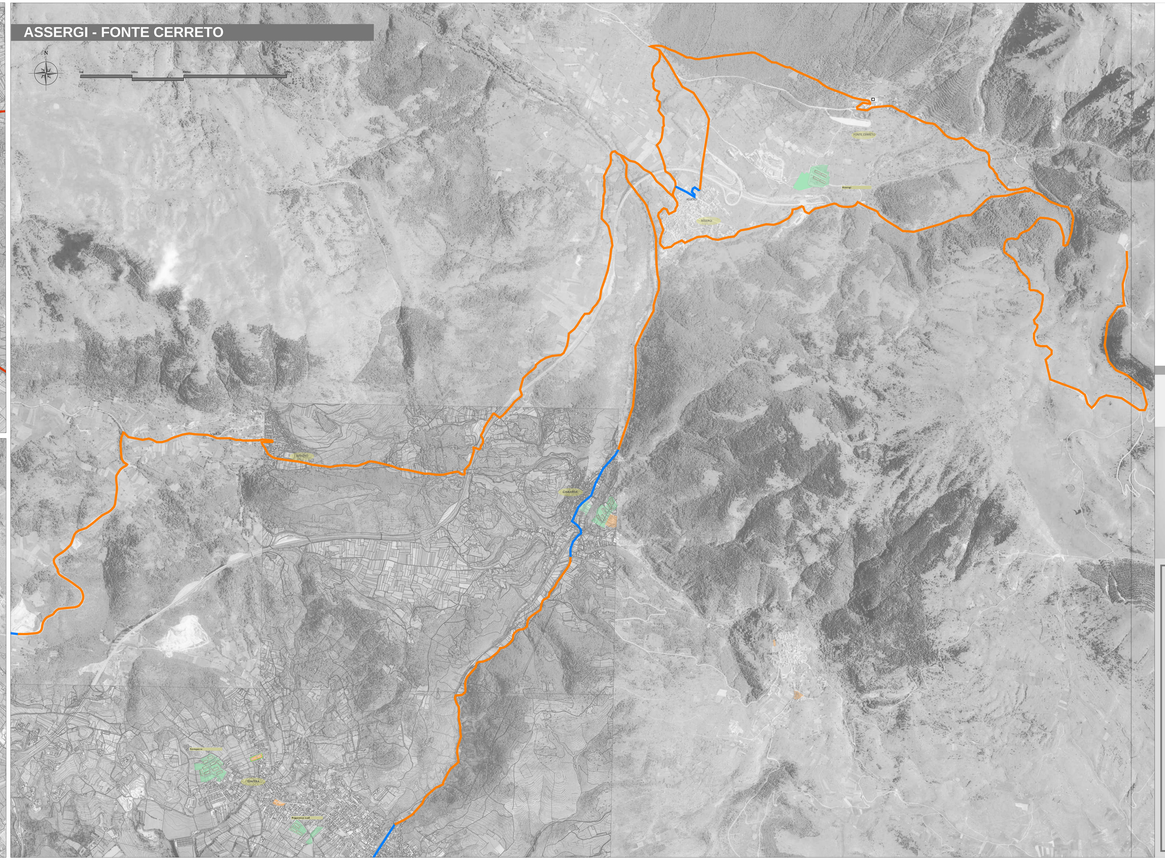

LEGENDA

Aree e punti di interesse

- Progetto C.A.S.E.
- Insediamenti SNAI
- Insediamenti MUSP
- Nuclei industriali

Mobilità attiva ciclopedonale

- Zone Traffico Limitato
- Area Pedonale

Reti ciclabili di collegamento

- Bicidata
- Pista Pollifunzionale della Valle dell'Aterno

Tipologia di sede

- Rete ciclabile IN SEDE PROPRIA
- Rete ciclabile IN SEDE PROMISCUA

TIPOLOGIA DI SEDE			
sede promiscua	105120.00 ml	105.12 km	59%
sede propria	72244.88 ml	72.245 km	41%
Totale	177364.88 ml	177.36 km	100%

Tipologia di sede

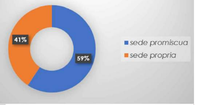

COMUNE DELL'AQUILA
Assessorato Trasporti, Infrastrutture, Mobilità Urbana e Sicurezza Stradale

Città dell'Aquila
AUSF
UPMU
Piano Urbano Mobilità Sostenibile

Piano di settore del PUMS
BICIPLAN
In conformità alla Legge - 11/01/2018 n.2 "Disposizioni per lo sviluppo della mobilità in bicicletta e la realizzazione della rete nazionale di ciclovie della mobilità ciclistica" ed art. 9 "Bicipiani".

BiciPlan

COMUNE DELL'AQUILA
Assessore mobilità urbana: Avv. Carla Mannetti
Settore urbanistica, mobilità e trasporti
Dirigente: Arch. Marco Marrocco
RUP: Ing. Fabrizio De Carolis
Dott. Sandro Tosone

PROFESSIONISTI INCARICATI
Ing. Eleonora Laurini
Dott. Alessandro Celi

ELABORATO
TIPOLOGIA DELLA SEDE CICLABILE

LUOGO
L'AQUILA

DATA
Marzo 2022

TAVOLA
5b